

# ROWEREM I KAJAKIEM PO ZIEMI KOZIENICKIEJ

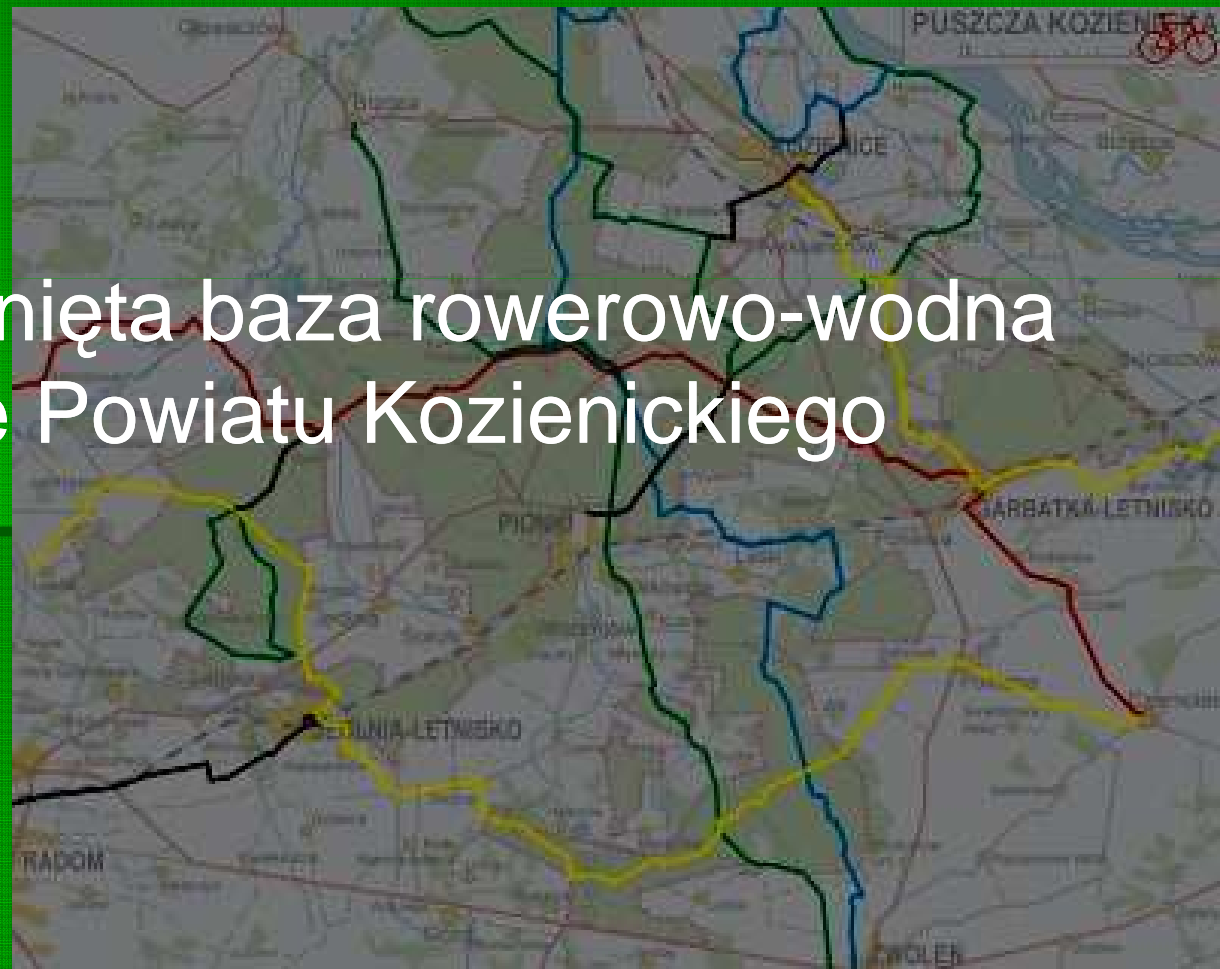


Organizator  
Powiatowy Urząd Pracy  
w Koziencicach

# Diagnoza problemu i opis projektu

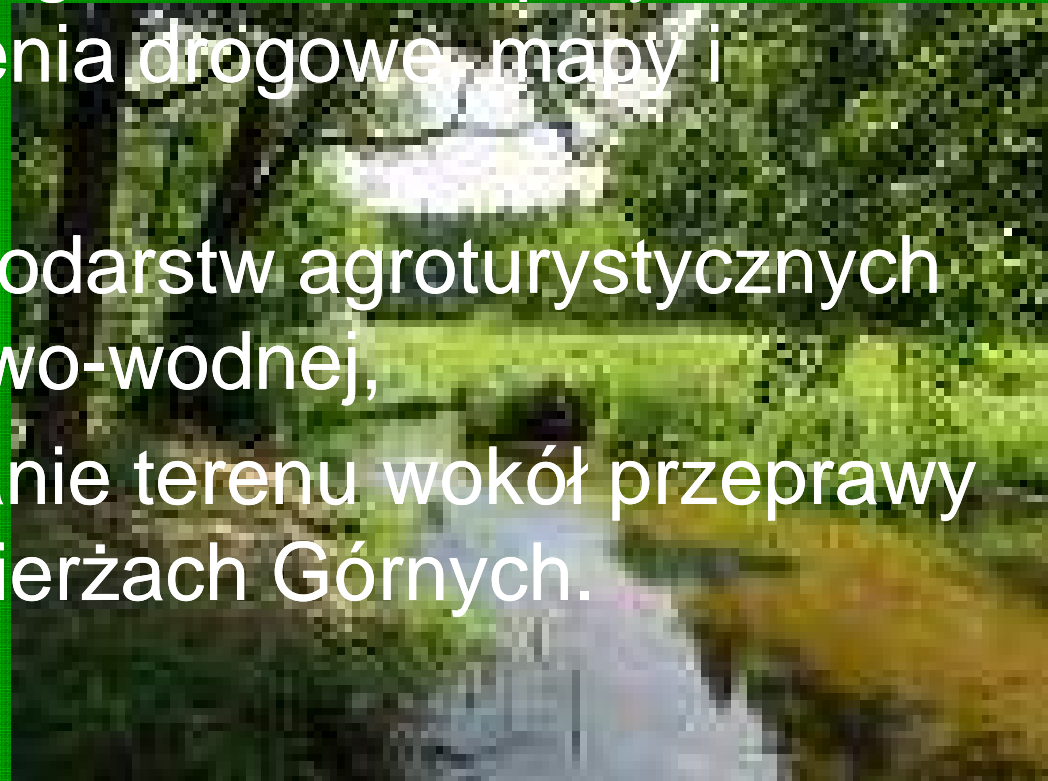
Problem:

Słabo rozwinięta baza rowerowo-wodna w regionie Powiatu Kozienickiego



## Opis projektu:

- Stworzenie sieci ścieżek rowerowych i szlaków wodnych,
- Stworzenie infrastruktury (miejsca postojowe, mała gastronomia, przystanie wodne, oznaczenia drogowe, mapy i foldery),
- Włączenie gospodarstw agroturystycznych do bazy rowerowo-wodnej,
- Zagospodarowanie terenu wokół przeprawy promowej w Świerżach Górnych.



# Uzasadnienie potrzeby realizacji projektu

- Stworzenie warunków do aktywnego wypoczynku i rekreacji,
- Stworzenie warunków do poznawania walorów turystyczno-przyrodniczych regionu,
- Aktywizacja i promocja gospodarstw agroturystycznych,
- Rozwój lokalnej przedsiębiorczości na szlakach turystycznych,
- Modernizacja istniejącej bazy rowerowej.

# Cele projektu

## Główne:

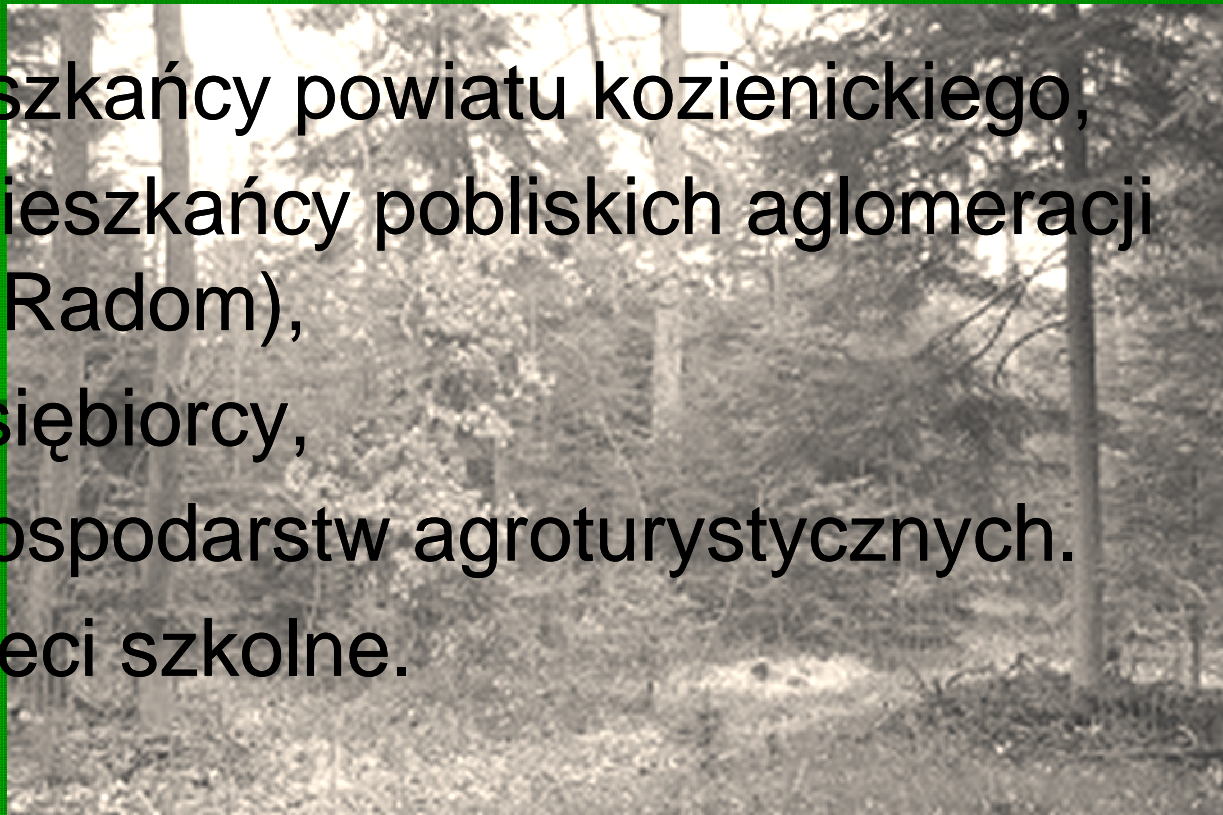
- Tworzenie bezpiecznej sieci szlaków rowerowo-wodnych,
- Zwiększenie atrakcyjności turystycznej regionu.

## Szczegółowe:

- Aktywizacja turystyczna mieszkańców (zdrowotna, kulturalna, rodzinna),
- Aktywizacja młodzieży szkolnej (edukacja turystyczna, historyczna, dziedzictwo kulturowe regionu),
- Wzmocnienie działania przeprawy promowej w Świerżach Górnych.

# Odbiorcy – do kogo kierujemy projekt?

- Wszyscy mieszkańcy powiatu kozińskiego,
- Przyjezdni (mieszkańcy pobliskich aglomeracji – Warszawa, Radom),
- Drobni przedsiębiorcy,
- Właściciele gospodarstw agroturystycznych.
- Młodzież i dzieci szkolne.



# Działania w projekcie

- Stworzenie zespołu projektowego i podział zadań,
- Uzgodnienia z instytucjami ( wybór partnerów),
- Inwentaryzacja obecnych szlaków rowerowo-wodnych,
- Stworzenie planu nowych szlaków rowerowo-wodnych,
- Nawiązanie współpracy z gospodarstwami agroturystycznymi i małymi przedsiębiorcami,
- Stworzenie folderów i map szlaków turystycznych,
- Uzyskanie wszelkich pozwoleń niezbędnych do realizacji projektu,
- Włączenie młodzieży i dzieci w wieku szkolnym (w ramach konkursów organizowanych przez instytucje samorządowe),
- Zaangażowanie w prace projektu organizacji społecznych (OSP, stowarzyszenia, Koła Gospodyń Domowych).

# Bariery i wady projektu

- Ograniczenia natury prawnej (Natura 2000, administracyjne),
- Ograniczenia finansowe,
- Mentalność społeczna (brak oddolnego działania, brak tradycji turystycznej),
- Krótkowzroczność i marginalne traktowanie zasobów natury i historii regionu,
- Niedostrzeganie korzyści płynących z realizacji projektu,



# Rezultaty

## Twarde

- Szlaki wodne i rowerowe (dobrze oznakowane),
- Infrastruktura (tablice informacyjne, wiaty, miejsca parkingowe itp...),
- Foldery,
- Strona internetowa.

## Miękkie


- Integracja środowisk lokalnych (międzygminnych i międzypowiatowych),
- Integracja rodzinna poprzez turystykę i spędzanie wolnego czasu,
- Promocja dziedzictwa kulturowego, przyrodniczego i historycznego,
- Zmiana świadomości i mentalności części społeczeństwa.

# Jakie mamy zasoby własne?

- Bogate zasoby przyrodnicze i historyczne,
- Istniejące szlaki rowerowe (PTTK),
- Istniejące szlaki wodne (Radomka, Pilica),

# Lider projektu

- Starostwo Powiatowe,
- Urzędy gminne,
- Urząd Marszałkowski.



# Partnerzy projektu

- PTTK,
- Lasy Państwowe,
- Kozienski Park Krajobrazowy,
- Drobnii przedsiębiorcy,
- Organizacje pozarządowe (stowarzyszenia itp.),
- Szkoły.


# Jak robimy promocję projektu?

- Strona internetowa,
- Lokalne media (radio, prasa, telewizja),
- Foldery i ulotki,
- Spotkania informująco-propagujące w gminach,
- Konkurs międzyszkolny (wyznaczenie tras rowerowych i wodnych, logo, nazewnictwo kolejnych odcinków tras).

# Czasowy harmonogram

- Rozpoczęcie realizacji projektu 2009r.
- Zakończenie projektu 2011r.

Czas trwania 3 lata.




# Planowany koszt budżet

- Działania administracyjne **300000** PLN,
- Promocja **700000** PLN,
- Budowa infrastruktury **4000000** PLN

Koszt ogółem **5 mln** PLN.

# Monitoring i ewaluacja

- Przedstawiciel lidera projektu (bieżący monitoring, kontrola i rozliczenie),
- Bieżąca kontrola uzależniona od kalendarza prac,
- Ewaluacja bieżąca i końcowa.





# Określamy ryzyko i korzyści z projektu

- Niedostępność funduszy,
  - Nieprzychylność władz publicznych,
  - Bariera mentalności społeczeństwa,
  - Brak akceptacji realizacji projektu poprzez ryzyko finansowe,
- 
- Promocja regionu,
  - Dodatkowe miejsca pracy,
  - Poczucie lokalnego patriotyzmu,
  - Powstanie nowej infrastruktury i bazy turystycznej.

# Zgodność z wizją i strategią gminy/powiatu

- Zgodność ze strategią rozwoju Starostwa Powiatowego,
- Zgodność ze strategią rozwoju poszczególnych gmin (Powiatu Koziennickiego).

